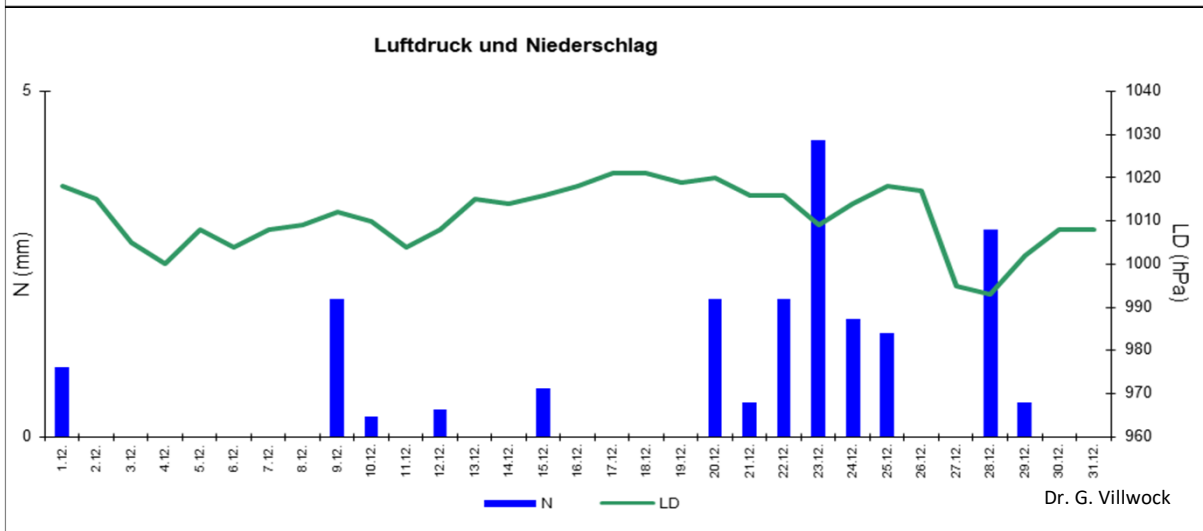
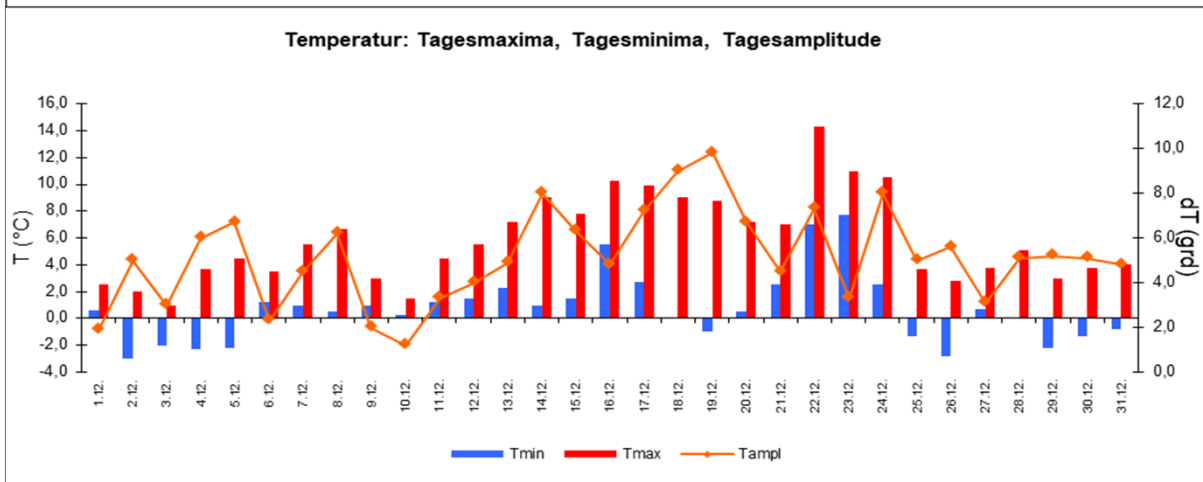
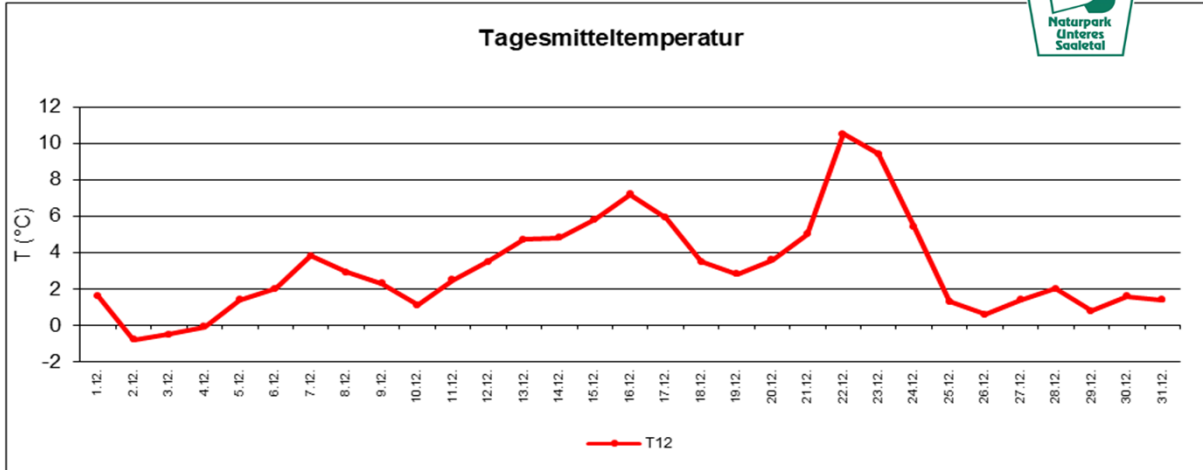


Wetter Dezember 2020



Station Fienstedt 1
51°32' N 11°46' E Höhe: 138 m NN

	Temperatur	Temp. minim.	Temp. max.	Temp. Amplit.	Niederschlag	Luftdruck	Luftfeuchte	Bewölkung
Monatsmittel	3,1°C	0,7°C	5,9°C	5,2 grad	19,9 mm	1011 hPa	87 %	75 %
Reihe 1999/2019	2,0°C	-0,2°C	4,0°C	4,1 grad	41,1 mm	1013 hPa	86 %	71 %
Frosttage (Tmin<0°):	10		Eistage (Tmax<0°):	0		Kalte Tage (Tmax<-10°C): 0		
Sommertage (Tmax>25°C):	0		Heiße Tage (Tmax>30°C):		0			
Wärmster Tag:	10,5°C	22.12.	Kältester Tag:	1,8°C	2.12.			
Höchste Temp.:	14,3°C	22.12.	Niedrigste Temp.:	-3,0°C	2.12.			



Dr. G. Villwock