

Wetter Juli 2013

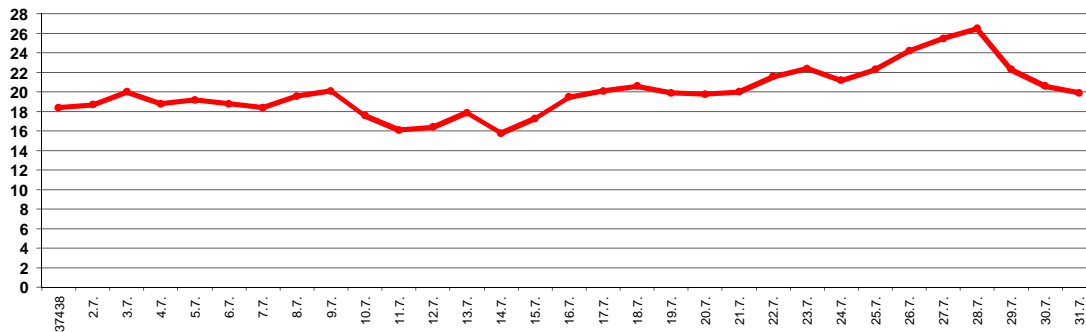


Station Fienstedt 1
51°32' N 11°46' E Höhe: 138 m NN

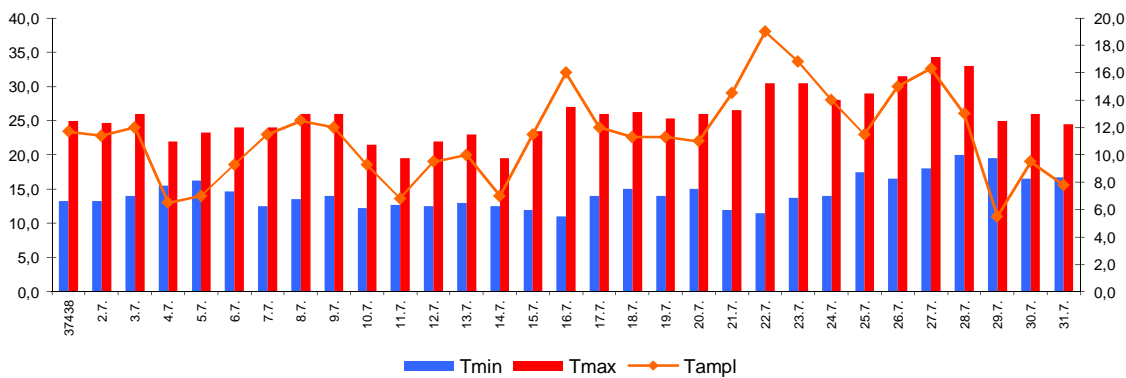
	Temperatur	Temp. minim.	Temp. max.	Temp. Amplit.	Niederschlag	Luft-druck	Luft-feuchte	Bewölkung
Monatsmittel	20,0°C	14,4°C	25,8°C	11,4 grad	30,1 mm	1015 hPa	61 %	36 %
Reihe 1999/2012	19,0°C	13,9°C	24,3°C	10,4 grad	79,4 mm	1012 hPa	68%	58%
Frosttage (Tmin<0°):			0	Eistage (Tmax<0°):			0	
Sommertage (Tmax>25°C):			14	Heiße Tage (Tmax>30°C):			5	
Wärmster Tag:	26,5°C	28.7.	Kältester Tag:	15,8°C	14.7.			
Höchste Temp.:	34,3°C	27.7.	Niedrigste Temp.:	11,0°C	16.7.			



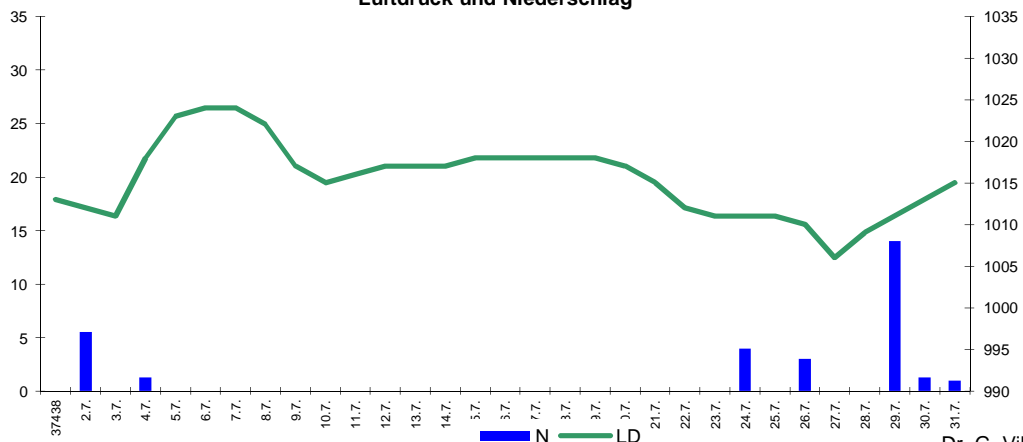
Tagesmitteltemperatur



Temperatur: Tagesmaxima, Tagesminima, Tagesamplitude



Luftdruck und Niederschlag



Dr. G. Villwock